



АДМИНИСТРАЦИЯ ГОРОДСКОГО ПОСЕЛЕНИЯ ДАНИЛОВ
ПОСТАНОВЛЕНИЕ

от _____ № _____
г. Данилов

Об утверждении проекта межевания
территории, ограниченной улицами:
Володарского, Шарохина, Кирова, Щёлокова

В соответствии со статьёй 46 Градостроительного кодекса Российской Федерации, учитывая результаты публичных слушаний (протокол от 07.06.2019 г., заключение от 07.06.2019 г.), администрация городского поселения Данилов

ПОСТАНОВЛЯЕТ:

1. Утвердить прилагаемый проект межевания территории, ограниченной улицами: Володарского, Шарохина, Кирова, Щёлокова.
2. Отделу по организационной работе и общественным связям опубликовать настоящее постановление и разместить на официальном сайте органов местного самоуправления городского поселения Данилов.
3. Контроль за исполнением настоящего постановления оставляю за собой.

Глава городского поселения Данилов _____

ПРОЕКТ МЕЖЕВАНИЯ ТЕРРИТОРИИ

в районе земельного участка по адресу:
Ярославская обл., г. Данилов, ул. Шарохина, д. 26

Основная часть

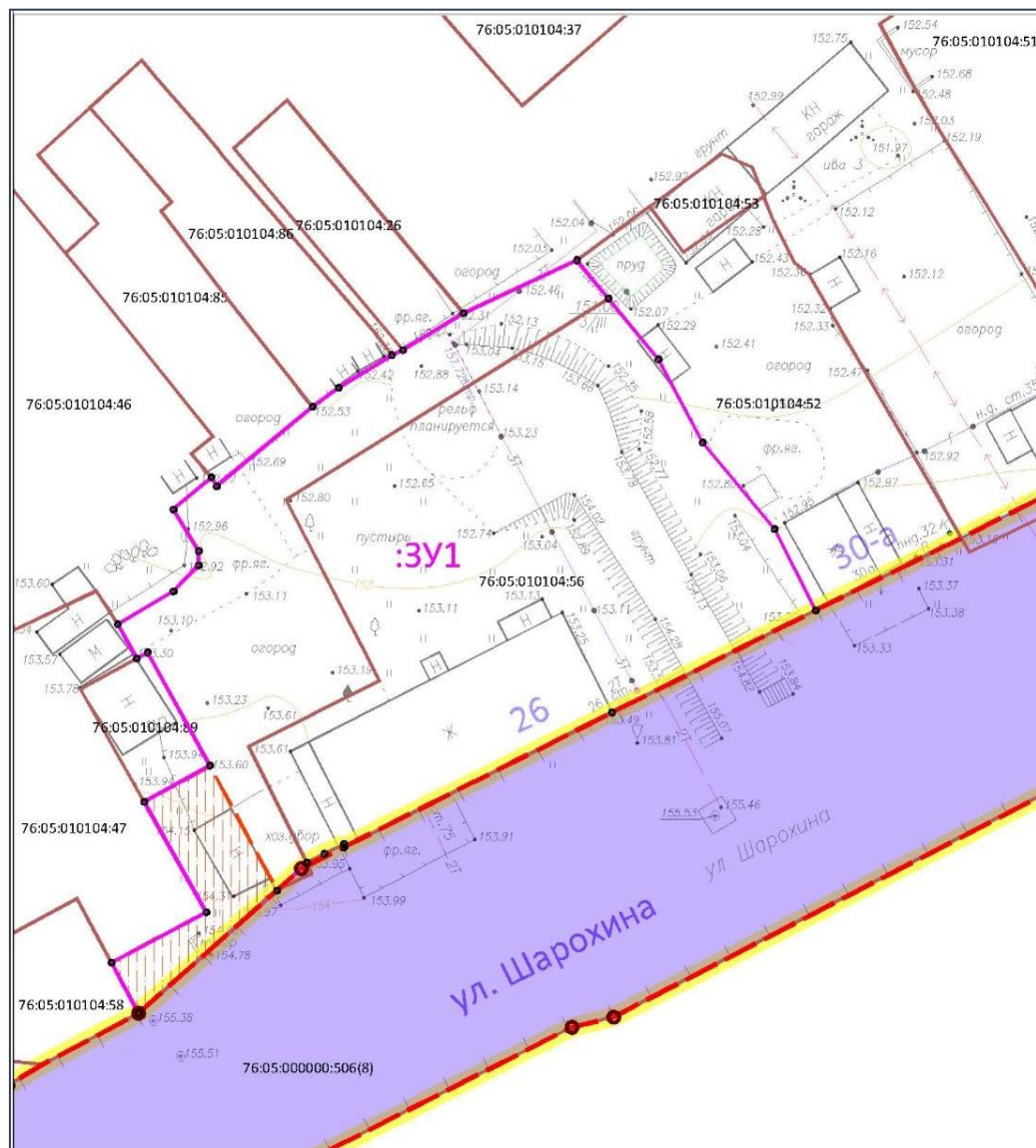
2019 г.

СОДЕРЖАНИЕ





СОДЕРЖАНИЕ	2
ПРОЕКТ МЕЖЕВАНИЯ ТЕРРИТОРИИ	3
1. Чертеж межевания территории	3
2. Перечень и сведения о площади образуемых земельных участков	4
3. Перечень и сведения о площади образуемых земельных участков, которые будут отнесены к территориям общего пользования или имуществу общего пользования	4
4. Вид разрешенного использования образуемых земельных участков в соответствии с проектом планировки территории	4
5. Сведения о границах территории	4

ПРОЕКТ МЕЖЕВАНИЯ ТЕРРИТОРИИ

1. Чертеж межевания территории



Условные обозначения

-  Красные линии
- Границы существующих и планируемых элементов планировочной структуры:
 -  - квартал
 -  - улично-дорожная сеть
- Границы земельных участков:
 -  - поставленных на кадастровый учёт
 -  - образуемых
 -  - образуемых публичных сервитутов

Проект межевания территории

в районе земельного участка по адресу: Ярославская обл., г. Данилов, ул. Шарохина, д. 26

Чертеж межевания территории

		Лист	Листов
		1	1
Разработал	Горулев	Разработано в системе координат СК-76	ООО "Геодезия и межевание"

2. Перечень и сведения о площади образуемых земельных участков

Образуемый земельный участок:

- условный номер - :ЗУ1;
- площадь - 2603 м²;
- площадь сервитута - 41 м².

3. Перечень и сведения о площади образуемых земельных участков, которые будут отнесены к территориям общего пользования или имуществу общего пользования

Границы территорий общего пользования не изменяются.

Формирование новых земельных участков на территории общего пользования не планируется.

4. Вид разрешенного использования образуемых земельных участков в соответствии с проектом планировки территории

Вид разрешенного использования образуемых земельных участков – «магазины (размещение объектов капитального строительства, предназначенных для продажи товаров)», код вида – 4.4

Здание разместить по красной линии (отступ от красных линий равен 0 м).

5. Сведения о границах территории

Таблица 1

Координаты поворотных точек границ образуемых земельных участков

№ точки	Координаты	
	X	Y
:ЗУ1		
н1	439090,9	2168428,59
н2	439084,68	2168433,7
н3	439076,21	2168438,23
н4	439067,36	2168445,57
н5	439059,05	2168449,78
н6	439048,61	2168428,97
н7	439034,87	2168401,58
н8	439035,19	2168401,55
н9	439034,18	2168399,56
н10	439033,28	2168397,76
н11	439030,46	2168394,72
н12	439017,91	2168380,59
н13	439023,08	2168377,82
н14	439028,24	2168387,51
н15	439039,5	2168381,15
н16	439043,19	2168387,88
н17	439054,76	2168381,51
н18	439054,15	2168380,4

№ точки	Координаты	
	X	Y
н19	439057,65	2168378,47
н20	439061,01	2168384,13
н21	439063,67	2168386,71
н22	439065,11	2168386,72
н23	439069,38	2168384,12
н24	439072,65	2168388,03
н25	439071,73	2168388,55
н26	439079,86	2168398,36
н27	439081,8	2168401,03
н28	439085,13	2168406,47
н29	439085,64	2168407,6
н30	439089,41	2168413,78
н31	439094,82	2168425,37
н1	439090,9	2168428,59